

Gdańsk, 14.09.2022r.

UZGODNIENIE BRANŻOWE nr GD/2/0320/2022

Uzgodnienie wystawione wyłącznie w formie elektronicznej.

Jednostka projektowa:	PROJMED Sp. z o.o., ul. Siewna 2A, 81-574 Gdynia
Temat projektu:	Projekt przebudowy osiedlowej sieci ciepłowniczej wraz z przyłączami w rejonie ul. Rakoczego w Gdańsku.
Adres inwestycji:	Gdańsk, ul. Rakoczego
Załączniki:	1. Projekt zagospodarowania terenu – 1 arkusz

- Uzgodnienie jest ważne 3 lata wyłącznie z ostepłowanym przez *Energa-Operator SA* (dalej EOP) projektem zagospodarowania terenu oraz pod warunkiem spełnienia poniższych uwag.
- W projekcie uwzględnić wymagania norm/y:
 - PN-EN 50341-2-22:2016-04 Elektroenergetyczne linie napowietrzne prądu przemiennego powyżej 1kV – Część 2-22: Krajowe Warunki Normatywne (NNA) dla Polski (oparte na EN 50341-1:2012).
 - PN-E-05100-1:1998 Elektroenergetyczne linie napowietrzne – Projektowanie i budowa - Linie prądu przemiennego z przewodami roboczymi gołymi.
 - N SEP-E-003:2006 Elektroenergetyczne linie napowietrzne. Projektowanie i budowa. Linie prądu przemiennego z przewodami pełnoizolowanymi oraz z przewodami niepełnoizolowanymi.
 - N SEP-E-004:2006 Elektroenergetyczne i sygnalizacyjne linie kablowe. Projektowanie i budowa.
- Koszty naprawy i strat poniesionych przez EOP, ewentualne przeniesienie gwarancji, pokrywa inwestor zamierzenia budowlanego/wykonawca robót budowlanych.
- Na 10 dni przed rozpoczęciem robót budowlanych, wykonawca winien zgłosić pisemnie do *EOP Rejon Dystrybucji w Gdańsku Dział Zarządzania Eksploatacją, ul. Reja 23, 80-870 Gdańsk*, ich rozpoczęcie.
- W miejscach skrzyżowań i zbliżeń do kablowej sieci elektroenergetycznej EOP, prace prowadzić sprzętem ręcznym pod nadzorem służb EOP bez używania koparek, młotów pneumatycznych itp.
- Sieć kablową SN, nn zabezpieczyć rurami ochronnymi dwudzielnymi, kosztem i staraniem inwestora zamierzenia budowlanego/wykonawcy robót budowlanych.
- Przed rozpoczęciem robót wykonać przekopy kontrolne oraz zweryfikować uzbrojenie na aktualnej mapie zasadniczej w celu zinventaryzowania rzeczywistego położenia istniejącej sieci elektroenergetycznej.
- Wszystkie napotkane w toku robót budowlanych urządzenia elektroenergetyczne traktować jako czynne, pod napięciem, mogące grozić porażeniem. Nie wyklucza się istnienia niezaewidencjonowanych urządzeń podziemnych.
- Niniejsze uzgodnienie nie zwalnia od obowiązku dotrzymania procedury poprzedzającej rozpoczęcie robót budowlanych, określonej w ustawie z dnia 7 lipca 1994r. Prawo Budowlane oraz odpowiedzialności w zakresie stosowania obowiązujących przepisów budowy i norm.

Uprzejmie informujemy

Zgodnie z art. 13 ust. 1 i ust. 2 Rozporządzenia Parlamentu Europejskiego i Rady (UE) 2016/679 z dnia 27 kwietnia 2016 r. w sprawie ochrony osób fizycznych w związku z przetwarzaniem danych osobowych i w sprawie swobodnego przepływu takich danych oraz uchylenia dyrektywy 95/46/WE (zwane dalej RODO) uprzejmie informujemy, że:

- 1) Administratorem Pani/Pana danych osobowych (ADO) jest: ENERGA – OPERATOR SA z siedzibą w Gdańsku, przy ulicy Marynarki Polskiej 130, 80-557.
- 2) Z inspektorem ochrony danych (IOD) może Pani/Pan skontaktować się pod adresem e-mail: iod@energa-operator.pl lub korespondencyjnie na adres ADO (pkt 2).
- 3) Dane osobowe przetwarzane będą na podstawie art. 6 ust 1 lit. f RODO, czyli w celu realizacji prawnie uzasadnionych interesów administratora. Prawnne uzasadnionymi interesami ADO jest: umocowanie pełnomocnika oraz obrona i dochodzenie roszczeń ADO wynikających z przepisów prawa.
- 4) Podanie danych jest niezbędne do przygotowania oświadczenia woli i ustanowienia pełnomocnictwa.
- 5) Odbiorcą danych osobowych mogą zostać:
 - a. Uprawnione organy instytucje publiczne,
 - b. Podmioty Grupy Energa i Grupy Orlen,
 - c. Podmioty dostarczające korespondencję,
 - d. Podmioty wykonujące usługi archiwizacyjne oraz niszczenia dokumentacji,
 - e. Podmioty świadczące usługi obsługi prawnej,
 - f. Podmioty świadczące usługi serwisu i obsługi technicznej urządzeń wykorzystywanych przez ADO,
 - g. Podmioty świadczące usługi informatyczne.

ADO może powierzyć Twoje dane dostawcom usług lub produktów działającym na jego rzecz na podstawie umowy powierzenia przetwarzania danych osobowych, wymagając od takich podmiotów wykonywania czynności na udokumentowane polecenia ADO, pod warunkiem zachowania poufności i zapewnienia ochrony prywatności oraz bezpieczeństwa Twoich danych osobowych.

- 6) Dane będą przetwarzane przez okres niezbędny do realizacji celów przetwarzania wskazanych w pkt 4. W zakresie realizacji uzasadnionych interesów ADO, dane będą przetwarzane do chwili ustania pełnomocnictwa lub pozytywnego rozpatrzenia wniesionego przez Panią/Pana sprzeciwu wobec przetwarzania danych, a po tym okresie przez okres czasu wynikający z przepisów powszechnie obowiązującego prawa.
- 7) Informujemy o przysługującym prawie do:
 - a. dostępu do swoich danych osobowych i żądania ich kopii,
 - b. sprostowania swoich danych osobowych,
 - c. żądania ograniczenia przetwarzania swoich danych,
 - d. usunięcia danych, jeżeli nie jest realizowany żaden inny cel przetwarzania i nie zachodzą przesłanki wyłączające, wynikające z art. 17 RODO.

W stosunku do danych przetwarzanych na podstawie prawnie uzasadnionych interesów realizowanych przez administratora przysługuje Pani/Panu prawo złożenia sprzeciwu wobec przetwarzania danych osobowych,

Z uprawnień można skorzystać kontaktując się pisemnie lub e-mail z ADO lub IOD (pkt 2, 3).

- 8) Informujemy o prawie wniesienia skargi do organu nadzorczego. W Polsce organem takim jest Prezes Urzędu Ochrony Danych Osobowych.

MAPA DO CELÓW PROJEKTOWYCH
SKALA 1: 500
Obiekt: Gdańsk ul. Rakoczego

Identyfikator i nazwa jednostki ewidencyjnej: 226101
Identyfikator i nazwa obrębu ewidencyjnego: 0052; 0053;
Nr sekcji: 6.221.25.24; 4.14.2;
Nr zgłoszenia robót kpr: WG-III.6640.1.2543.2021
Działka: 0052.71/3 i inne
Układ współrzędnych prostokątnych płaskich: 2000 strefa 6
Geodezyjny układ odniesienia: Kronsztadt 86 bis
Imię i nazwisko lub nazwa podmiotu, który wykonał mapę oraz podpis osoby reprezentującej ten podmiot:

Biurowo Projektów i Inwestycji
"Projmed" Biłko Hirsch
81-574 Gdynia, ul. Siewna 2a
NIP 593-114-52-45, tel. (58) 781-07-80

GEODETA UPRAWNIONY
mgr inż. Mateusz Tyszkiewicz
Uprawnienia zawodowe nr 22180

--- Oznaczenie granic obszaru, który był przedmiotem aktualizacji
Mapa aktualna na dzień 08.06.2021r.
--- Obiekty nieobjęte katalogiem obiektów baz danych

Treść mapy zawiera dane (jeżeli istnieją) z bazy
RKSPUT-Gdańsk według stanu na dzień 01.06.2021r.

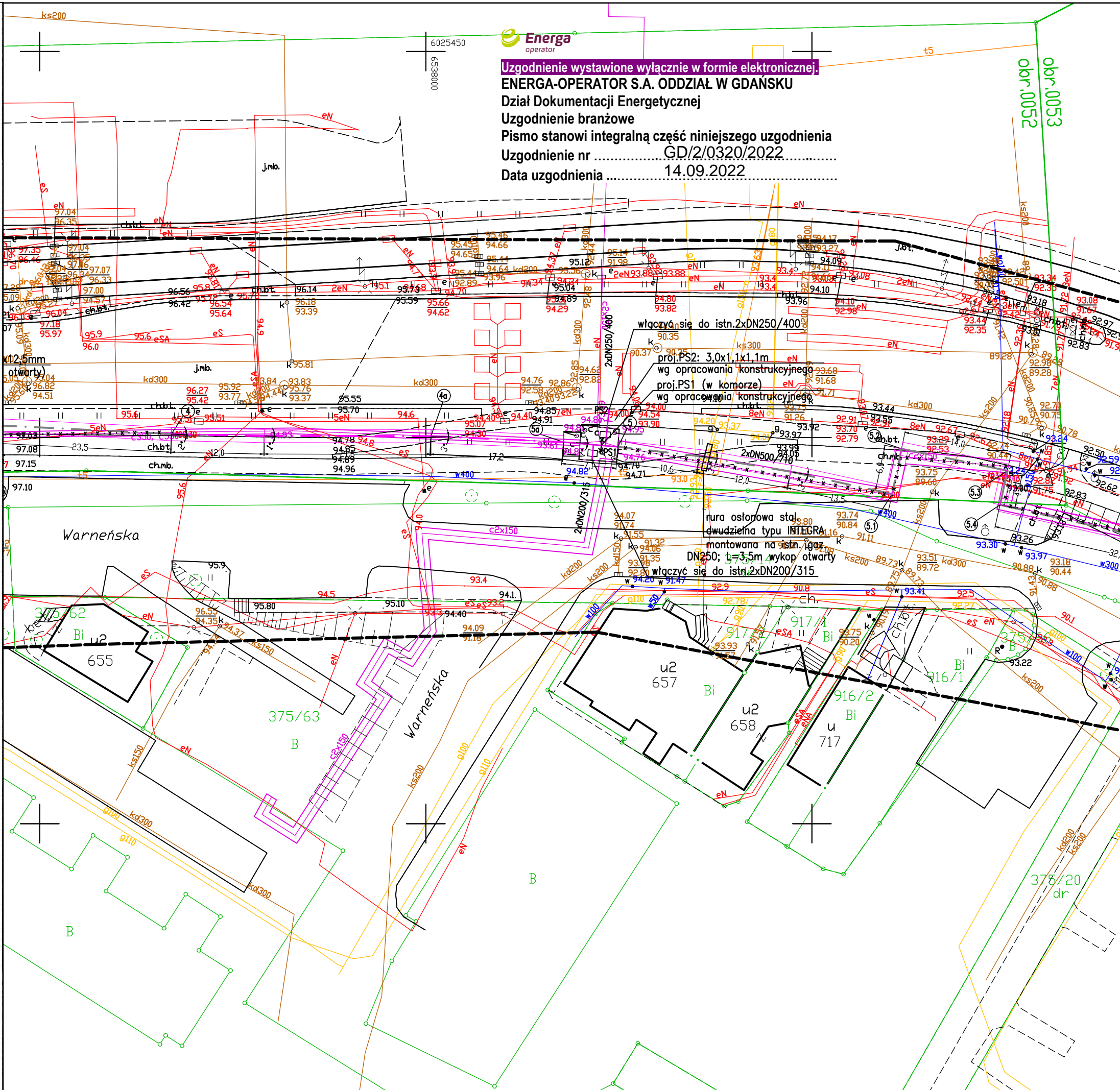
Nie wyklucza się istnienia w terenie innych niewykazanych na niniejszej mapie urządzeń
podziemnych, które nie były zgłoszone do Inwentaryzacji.
Mapę wykonano bez ustalenia oraz badania stanu prawnego granic działek.
Służebności gruntowych nie badano.

Gdańsk, dn. 08.06.2021r.

wyk. M.Tyszkiewicz

2021-06-08

Poświadczam, że niniejszy dokument został opracowany w wyniku prac geodezyjnych i kartograficznych, których rezultaty zawiera operat techniczny pozytywnie zweryfikowany. Jednocześnie informuję, że jestem świadomy odpowiedzialności karnej za złożenie fałszywego oświadczenia.	
Organ prowadzący państwowy zasób geodezyjny i kartograficzny	Urząd Miejski w Gdańsku Wydział Geodezji ul. Lastadla 2 80-880 Gdańsk
Identyfikator zgłoszenia prac geodezyjnych/kartograficznych	WG-III.6640.1.2543.2021
Wykonawca prac geodezyjnych	Biurowo Projektów i Inwestycji "PROJMED" Biłko Hirsch
Nr oraz data uzyskania pozytywnego protokołu weryfikacji operatu	Protokół WG-III.6640.1.2543.2021_24266 z dnia 16.06.2021
Imię i nazwisko oraz nr uprawnień zawodowych kierownika prac	mgr inż. Mateusz Tyszkiewicz 22180



UWAGA :
Na skrzyżowaniach i zbliżeniach z istniejącymi i projektowanymi kablami energetycznymi należy bezwzględnie zastosować zabezpieczenie:
- na kable niskiego napięcia rury dwudzielne 110 PS,
- na kable średniego napięcia rury dwudzielne 160



Na skrzyżowaniach i zbliżeniach sieć OPL, Netia, UPC, TASK oraz innych operatorów bezwzględnie zabezpieczyć przy użyciu rur osłonowych.
W przypadku kanalizacji wielootworowej zastosować zabezpieczenia przed uszkodzeniem kanalizacji oraz obsypywaniem się gruntu.

"Za zgodność z oryginałem mapy do celów projektowych"

Klimowicz

LEGENDA:

- Os projektowanego ciepłociągu 2x DN500
- Os projektowanego ciepłociągu 2x DN500 Uzgodnienie numer GD/2/0474/2021 z dnia 28.10.2021
- x · x · Demontaż istniejącej sieci ciepłowniczej 2x DN500
- x · x · Unieczynnienie istniejącej sieci ciepłowniczej 2x DN500
- Oznaczenie działek, na których zlokalizowana jest inwestycja

Imię i nazwisko		Podpis	Nr. uprawnień, specjalność, zakres opracowania				
Projektant:	mgr inż. Katarzyna Klimowicz		POM/IS/0115/05, instalacyjna sanitarna, sieć c.o.				
Sprawdzający:	mgr inż. Natalia Kałużna		POM/0462/PWBS/21, instalacyjna sanitarna, sieć c.o.				
Opracował:							
Projmed sp. z o.o. 81-574 Gdynia, ul. Siewna 2a			Temat : Przebudowa osiedlowej sieci ciepłowniczej 2xDN500 w rejonie ul. Rakoczego w Gdańsku.				
Inwestor:	Gdańskie Przedsiębiorstwo Energetyki Ciepłej Sp. z o.o. 80-435 Gdańsk, ul. Biała 1B						
Projekt zagospodarowania terenu			Skala: 1:500	Nr rys.: 1	Nr projektu: 21-030-GPEC Arkuszy: 1	Data: 08.2022 Arkuszy: 1	Rev.: